



СОВЕТ КОЛПАШЕВСКОГО ГОРОДСКОГО ПОСЕЛЕНИЯ

РЕШЕНИЕ

_____ 2019
г. Колпашево

№ _____

О внесении изменений в Генеральный план муниципального образования «Колпашевское городское поселение», утвержденный Решением Совета Колпашевского городского поселения от 25 декабря 2012 года № 76

Рассмотрев представленное обращение Главы Колпашевского городского поселения по вопросу внесения изменений в Генеральный план муниципального образования «Колпашевское городское поселение», руководствуясь статьей 14 Федерального закона от 6 октября 2003 года № 131-ФЗ «Об общих принципах организации местного самоуправления в Российской Федерации», статьей 29 Устава Колпашевского городского поселения, в целях приведения правовых актов в соответствие с законодательством Российской Федерации

Совет РЕШИЛ:

1. Внести изменения в Генеральный план муниципального образования «Колпашевское городское поселение», утвержденный решением Совета Колпашевского городского поселения от 25 декабря 2012 года № 76 согласно приложению.
2. Настоящее решение вступает в силу с даты официального опубликования.
3. Настоящее решение опубликовать в Ведомостях органов местного самоуправления Колпашевского городского поселения и разместить на официальном сайте органов местного самоуправления Колпашевского городского поселения.
4. Контроль за исполнением настоящего решения возложить на заместителя Главы Колпашевского городского поселения Чукова А.А.

Глава Колпашевского
городского поселения

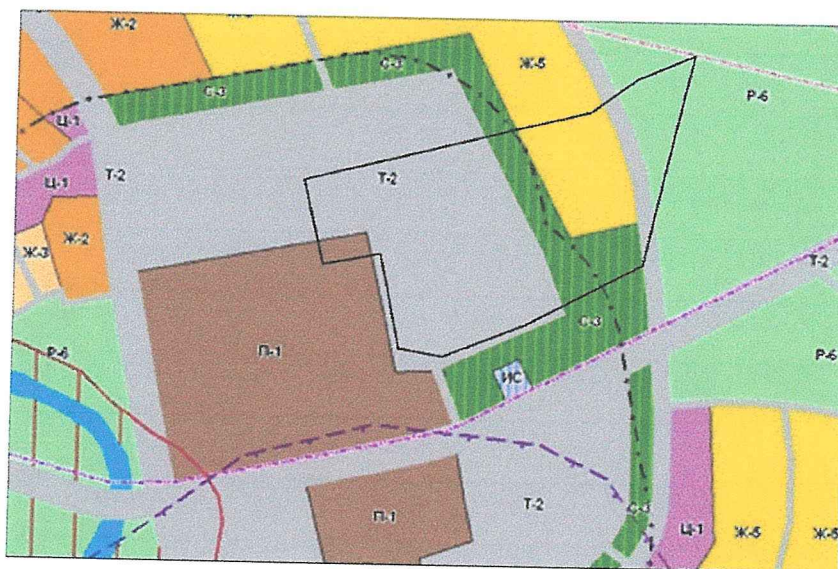
А.В.Щукин

Председатель Совета
Колпашевского городского поселения

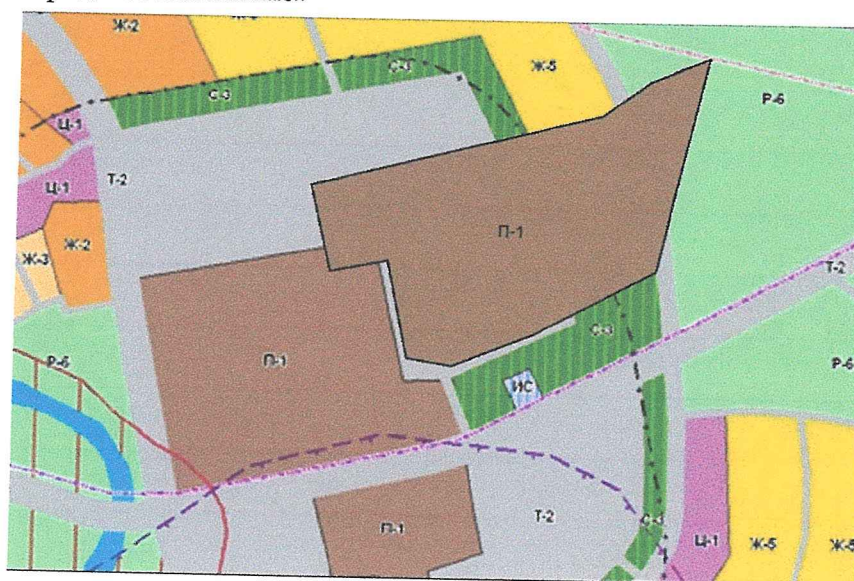
А.Ф.Рыбалов

Изменения
в Генеральный план муниципального образования
«Колпашевское городское поселение»

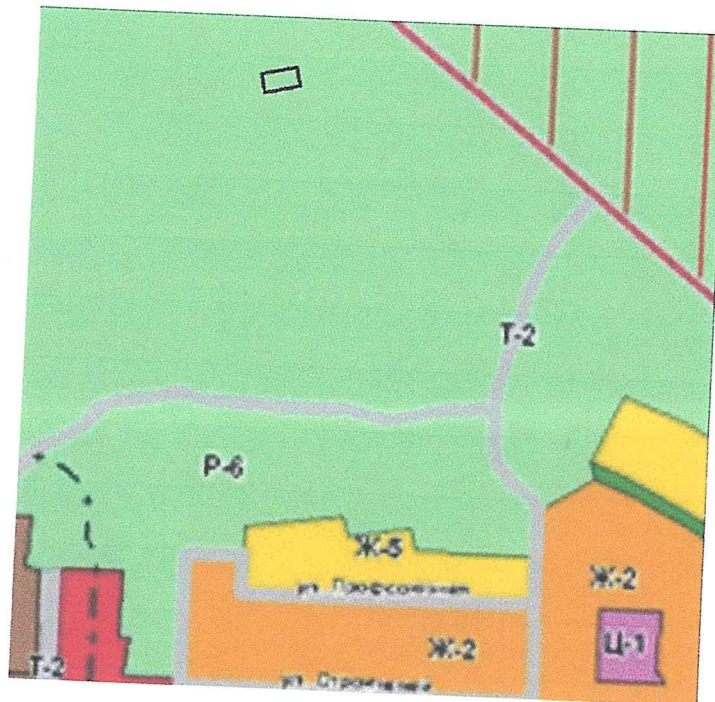
1. Изменить градостроительное зонирование земельного участка с кадастровым номером 70:08:0000000:247, расположенного по адресу: Российская Федерация, Томская область, Колпашевский муниципальный район, Колпашевское городское поселение, первый километр автодороги Колпашево-Тогур, с зоны сооружений и коммуникаций общественного и индивидуального транспорта (Т-2), малоэтажной жилой застройки с земельными участками с содержанием домашнего скота и птицы, огородами, хозяйственными постройками (Ж-5), зеленых насаждений специального назначения (С-3), рекреационных объектов (Р-4) на производственные зоны предприятий III класса вредности (СЗЗ- 300 м) (П-1).
Фрагмент Генерального плана муниципального образования «Колпашевское городское поселение», утвержденного Решением Совета Колпашевского городского поселения от 25 декабря 2012 года № 76



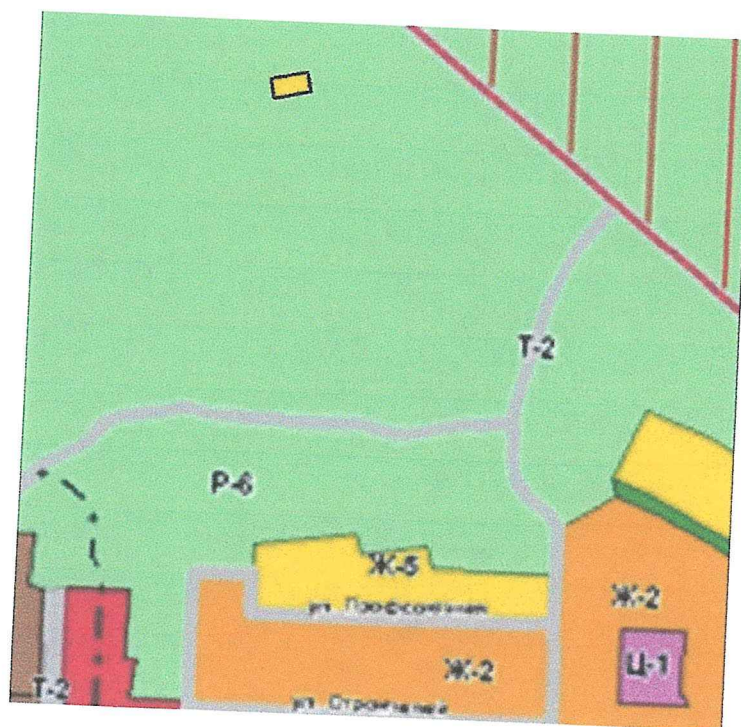
Фрагмент внесенных изменений в Генеральный план муниципального образования
«Колпашевское городское поселение»



2. Изменить градостроительное зонирование земельного участка расположенного по адресу: Томская область, Колпашевский район, г. Колпашево, ул. Ушакова, 7 с зоны природного ландшафта (Р-6) на зону малоэтажной жилой застройки с земельными участками с содержанием домашнего скота и птицы, огородами, хозяйственными постройками (Ж-5).
Фрагмент Генерального плана муниципального образования «Колпашевское городское поселение», утвержденного Решением Совета Колпашевского городского поселения от 25 декабря 2012 года № 76



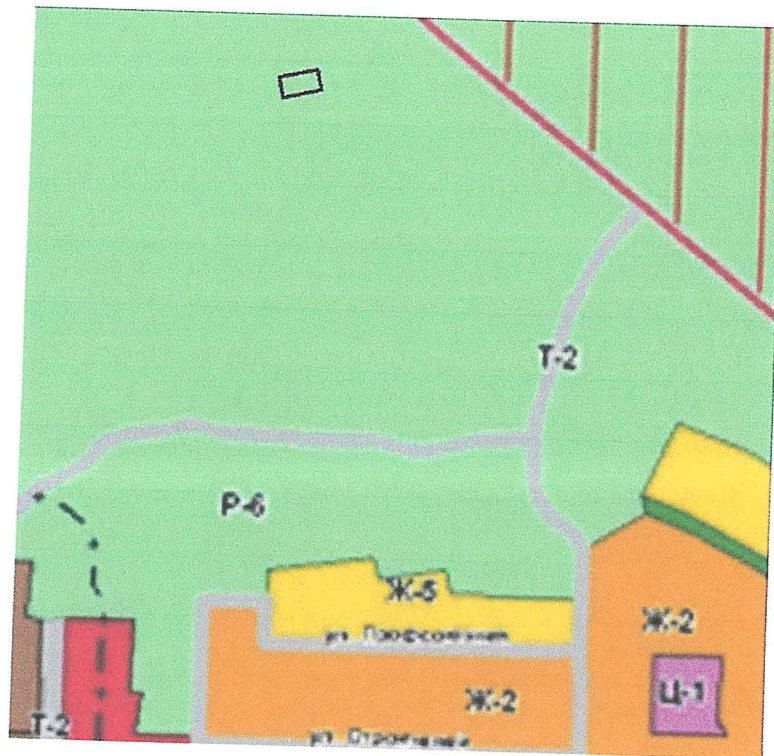
Фрагмент внесенных изменений в Генеральный план муниципального образования «Колпашевское городское поселение»



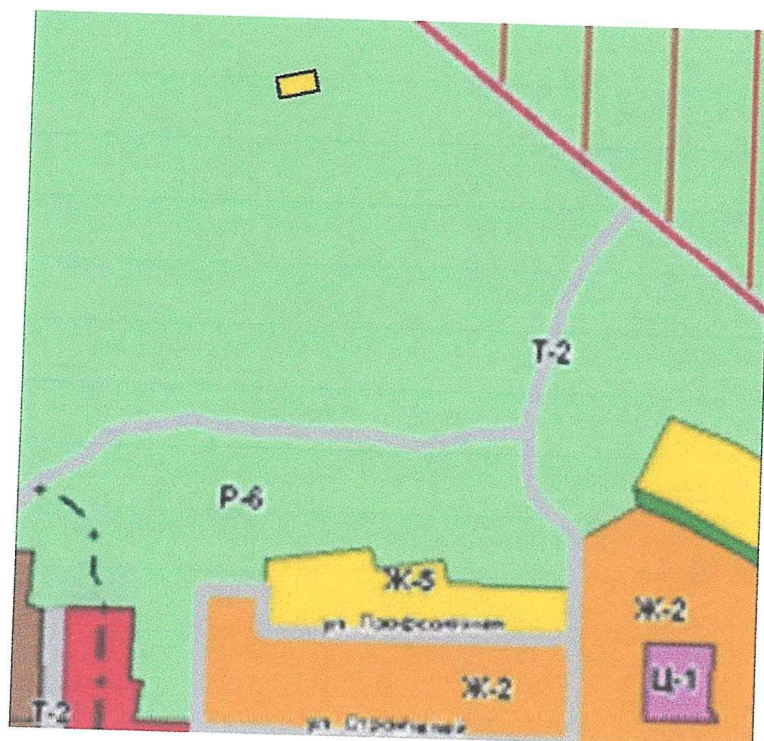
3. Изменить градостроительное зонирование земельного участка с кадастровым номером 70:19:0000004:522, расположенного по адресу: Томская область, Колпашевский район, г.Колпашево, ул. Ушакова, 11 с зоны природного ландшафта (Р-6) на зону малоэтажной жилой

застройки с земельными участками с содержанием домашнего скота и птицы, огородами, хозяйственными постройками (Ж-5).

Фрагмент Генерального плана муниципального образования «Колпашевское городское поселение», утвержденного Решением Совета Колпашевского городского поселения от 25 декабря 2012 года № 76



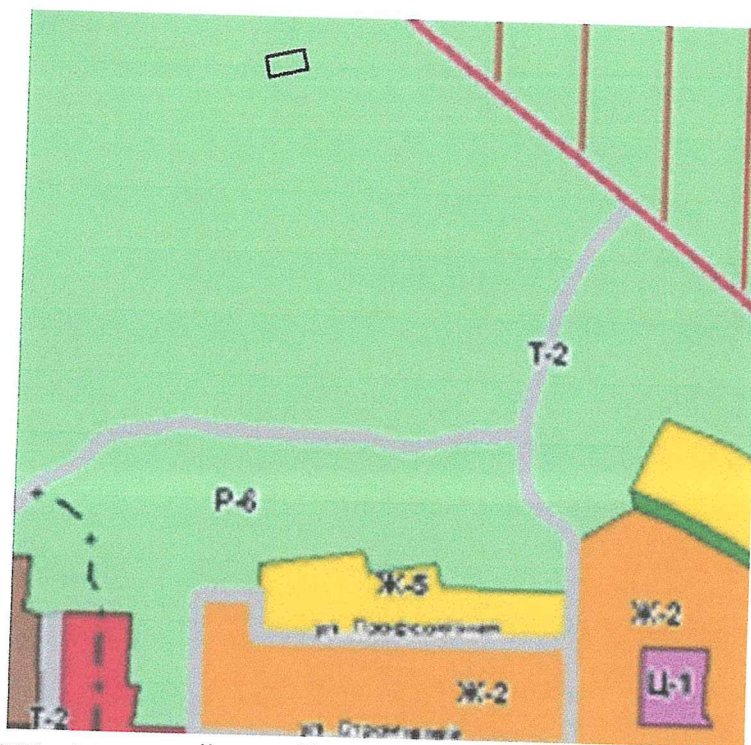
Фрагмент внесенных изменений в Генеральный план муниципального образования «Колпашевское городское поселение»



4. Изменить градостроительное зонирование земельного участка с кадастровым номером 70:19:0000004:523, расположенного по адресу: Томская область, Колпашевский район, г.Колпашево, ул. Ушакова, 13 с зоны природного ландшафта (Р-6) на зону малоэтажной жилой

застройки с земельными участками с содержанием домашнего скота и птицы, огородами, хозяйственными постройками (Ж-5).

Фрагмент Генерального плана муниципального образования «Колпашевское городское поселение», утвержденного Решением Совета Колпашевского городского поселения от 25 декабря 2012 года № 76



Фрагмент внесенных изменений в Генеральный план муниципального образования «Колпашевское городское поселение»

