



СОВЕТ КОЛПАШЕВСКОГО ГОРОДСКОГО ПОСЕЛЕНИЯ

РЕШЕНИЕ

_____ 2020
г. Колпашёво

№ _____

О внесении изменений в Генеральный план муниципального образования «Колпашёвское городское поселение», утвержденный Решением Совета Колпашёвского городского поселения от 25 декабря 2012 года № 76

Рассмотрев представленное обращение Главы Колпашёвского городского поселения по вопросу внесения изменений в Генеральный план муниципального образования «Колпашёвское городское поселение», руководствуясь статьей 14 Федерального закона от 6 октября 2003 года № 131-ФЗ «Об общих принципах организации местного самоуправления в Российской Федерации», статьей 29 Устава Колпашёвского городского поселения, в целях приведения правовых актов в соответствие с законодательством Российской Федерации

Совет РЕШИЛ:

1. Внести изменения в Генеральный план муниципального образования «Колпашёвское городское поселение», утвержденный решением Совета Колпашёвского городского поселения от 25 декабря 2012 года № 76 согласно приложению.

2. Настоящее решение вступает в силу с даты официального опубликования.

3. Настоящее решение опубликовать в Ведомостях органов местного самоуправления Колпашёвского городского поселения и разместить на официальном сайте органов местного самоуправления Колпашёвского городского поселения.

4. Контроль за исполнением настоящего решения возложить на заместителя Главы Колпашёвского городского поселения Чукова А.А.

Глава Колпашёвского
городского поселения

А.В.Щукин

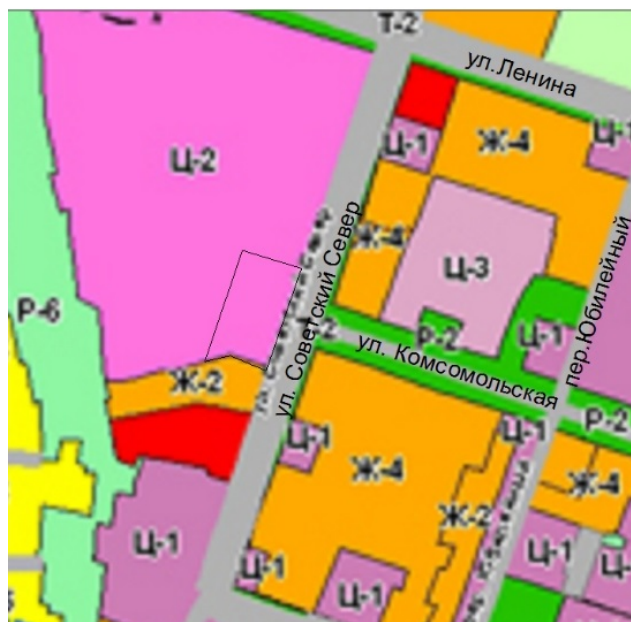
Председатель Совета
Колпашёвского городского поселения

А.Ф.Рыбалов

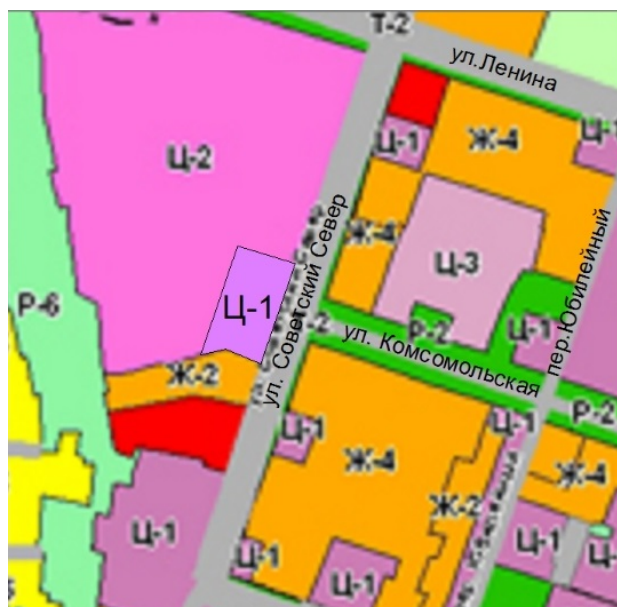
Изменения
в Генеральный план муниципального образования
«Колпашевское городское поселение»

1. Изменить градостроительное зонирование земельного участка с кадастровым номером 70:19:0000001:665, расположенного по адресу: Томская область, Колпашевский район, г Колпашево, ул. Советский Север, 35, с зоны здравоохранения и социальной защиты (Ц-2) на зону центра (Ц-1).

Фрагмент Генерального плана муниципального образования «Колпашевское городское поселение», утвержденного Решением Совета Колпашевского городского поселения от 25 декабря 2012 года № 76



Фрагмент внесенных изменений в Генеральный план муниципального образования
«Колпашевское городское поселение»



2. Изменить градостроительное зонирование земельного участка с кадастровым номером 70:19:0000004:2379, расположенного по адресу: Российская Федерация, Томская область, Колпашевский район, г. Колпашево, ул. Проточная, 35 с зоны малоэтажной жилой застройки с земельными участками с содержанием домашнего скота и птицы, огородами, хозяйственными постройками (Ж-5) на зону центра (Ц-1).

Фрагмент Генерального плана муниципального образования «Колпашевское городское поселение», утвержденного Решением Совета Колпашевского городского поселения от 25 декабря 2012 года № 76

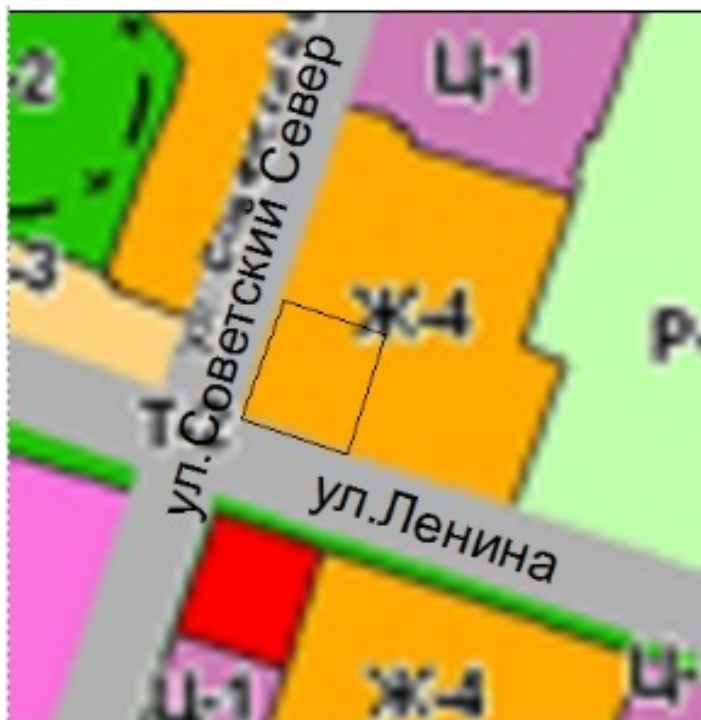


Фрагмент внесенных изменений в Генеральный план муниципального образования «Колпашевское городское поселение»



3. Изменить градостроительное зонирование земельного участка расположенного в близости земельного участка с кадастровым номером 70:19:0000001:155 расположенного по

адресу: Томская область, Колпашевский район, г.Колпашево, ул. Ленина, 60 с зоны малоэтажной жилой застройки городского типа с земельными участками (Ж-4) на зону центра (Ц-1).
Фрагмент Генерального плана муниципального образования «Колпашевское городское поселение», утвержденного Решением Совета Колпашевского городского поселения от 25 декабря 2012 года № 76



Фрагмент внесенных изменений в Генеральный план муниципального образования «Колпашевское городское поселение»



4.Изменить градостроительное зонирование земельного участка расположенного в близости земельного участка с кадастровым номером 70:19:0000001:6741 расположенного по адресу: Российская Федерация, Томская область, Колпашевский муниципальный район, г.

Колпашево, ул. Советский Север, 18/4 с зоны средних специальных учебных заведений (Ц-3) на зону сооружений и коммуникаций общественного и индивидуального транспорта (Т-2).
Фрагмент Генерального плана муниципального образования «Колпашевское городское поселение», утвержденного Решением Совета Колпашевского городского поселения от 25 декабря 2012 года № 76



Фрагмент внесенных изменений в Генеральный план муниципального образования «Колпашевское городское поселение»



5. Изменить градостроительное зонирования земельного участка расположенного в близости земельного участка с кадастровым номером 70:19:0000004:78, расположенного по адресу: Томская область, Колпашевский район, г.Колпашево, ул. Портовая, 64 с зоны природного ландшафта (Р-6) на зону сооружений и коммуникаций общественного и индивидуального транспорта (Т-2).

Фрагмент Генерального плана муниципального образования «Колпашевское городское поселение», утвержденного Решением Совета Колпашевского городского поселения от 25 декабря 2012 года № 76



Фрагмент внесенных изменений в Генеральный план муниципального образования «Колпашевское городское поселение»

