



Приложение №1 к
постановлению
Администрации
Колпашевского городского
поселения
№ 825 от 18.12.2020г.

ПРОЕКТ

АДМИНИСТРАЦИЯ КОЛПАШЕВСКОГО ГОРОДСКОГО ПОСЕЛЕНИЯ

ПОСТАНОВЛЕНИЕ

_____ 2020

№ _____

О предоставлении разрешения на отклонение от предельных параметров разрешенного строительства объекта капитального строительства, расположенного по адресу:
Томская область, Колпашевский район, г.Колпашево, ул. Красноармейская, 66

В соответствии со статьей 28 Федерального закона от 6 октября 2003 года № 131-ФЗ «Об общих принципах организации местного самоуправления в Российской Федерации», статьей 40 Градостроительного кодекса Российской Федерации, статьей 23 Устава муниципального образования «Колпашевское городское поселение», статьей 6 Правил землепользования и застройки муниципального образования «Колпашевское городское поселение», утвержденных решением Совета Колпашевского городского поселения от 25 декабря 2012 года № 77, протоколом публичных слушаний от «__» _____ 2020 года

ПОСТАНОВЛЯЮ:

1. Предоставить разрешение на отклонение от предельных параметров разрешенного строительства на земельном участке с кадастровым номером 70:19:0000005:324, расположенного по адресу: Томская область, Колпашевский район, г.Колпашево, ул. Красноармейская, 66, в части размещения планируемого к строительству объекта капитального строительства – жилого дома на расстоянии 2,2 метра от границы земельного участка с кадастровым номером 70:19:0000005:798, расположенного по адресу: Томская область, Колпашевский район, г. Колпашево, ул. Красноармейская, 68, согласно прилагаемой схемы.

2. Опубликовать настоящее постановление в Ведомостях органов местного самоуправления Колпашевского городского поселения и разместить на официальном сайте органов местного самоуправления Колпашевского городского поселения.

3. Настоящее постановление вступает в силу с даты подписания.

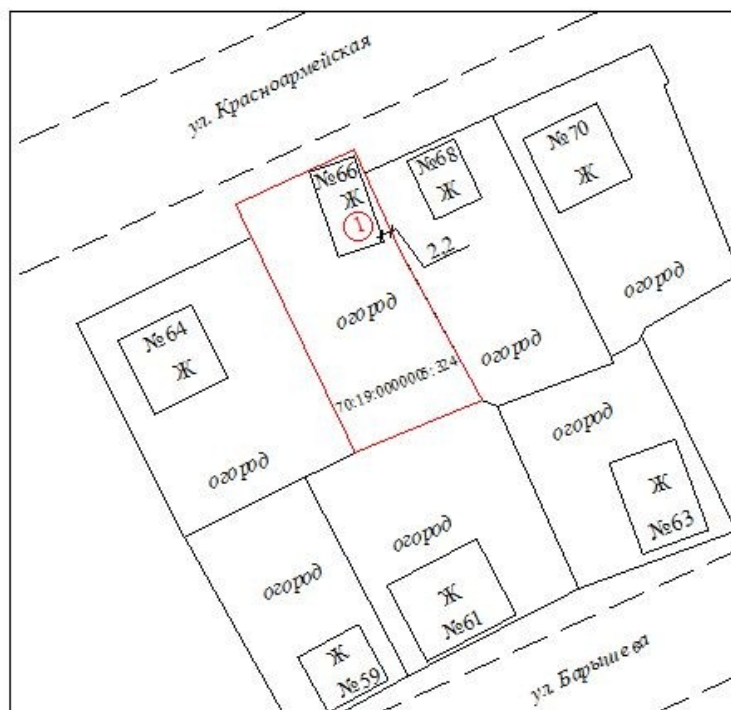
4. Контроль за исполнением постановления возложить на заместителя Главы Колпашевского городского поселения Чукова А.А.

Глава Колпашевского
городского поселения

А.В.Щукин




Е.А.Минина
5 62 21

Схема расположения объекта капитального строительства на земельном участке,
находящегося по адресу: Томская область, Колпашевский район,
г.Колпашево, ул. Красноармейская, 66



Площадь земельного участка 888 кв.м

Условные обозначения:

-  Граница земельного участка
-  Место размещения объекта капитального строительства
-  Расстояние от жилого дома до границ земельного участка по ул. Красноармейская, 68