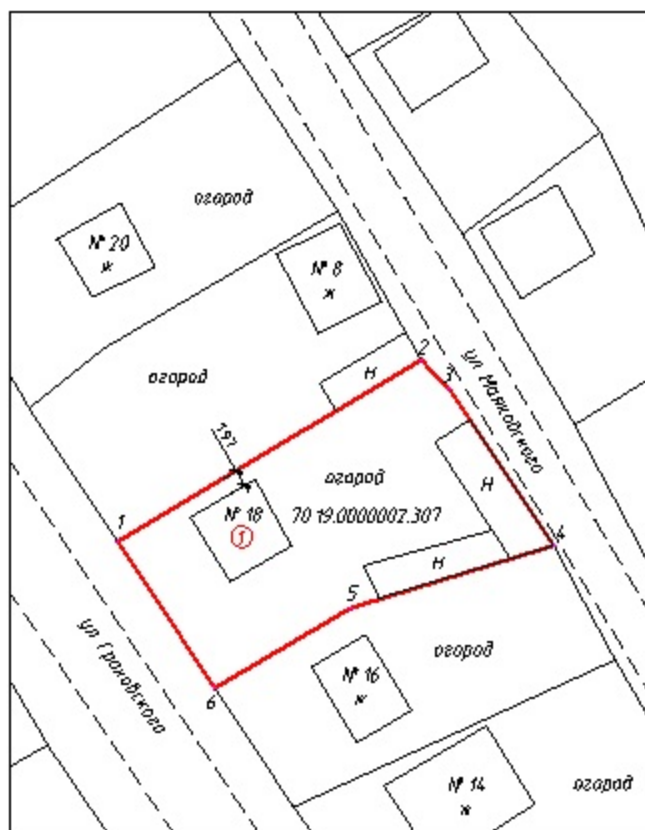


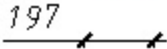


Ситуационный план расположения реконструируемого объекта капитального строительства на земельном участке, расположенном по адресу: Томская область, Колпашевский район, г. Колпашево, ул. Гроховского, 18



Площадь земельного участка 579 кв м

Условные обозначения:

-  Граница земельного участка
-  Место размещения объекта капитального строительства
-  Расстояние от жилого дома до границ земельного участка по ул Маяковского, 8

Номер точки	Координаты	
	X	Y
1	554652,77	4200318,18
2	554649,28	4200344,95
3	554667,00	4200347,72
4	554654,64	4200357,31
5	554642,14	4200332,53
6	554638,81	4200327,08