



АДМИНИСТРАЦИЯ КОЛПАШЕВСКОГО ГОРОДСКОГО ПОСЕЛЕНИЯ

ПОСТАНОВЛЕНИЕ

_____ 2020

№ _____

О предоставлении разрешения на отклонение от предельных параметров разрешенного строительства объекта капитального строительства, расположенного по адресу: Томская область, Колпашевский район, г. Колпашево, ул. Проточная, 27

В соответствии со статьей 28 Федерального закона от 6 октября 2003 года № 131-ФЗ «Об общих принципах организации местного самоуправления в Российской Федерации», статьей 40 Градостроительного кодекса Российской Федерации, статьей 23 Устава муниципального образования «Колпашевское городское поселение», статьей 6 Правил землепользования и застройки муниципального образования «Колпашевское городское поселение», утвержденных решением Совета Колпашевского городского поселения от 25 декабря 2012 года № 77, протоколом публичных слушаний от «__» _____ 2020 года

ПОСТАНОВЛЯЮ:

1. Предоставить разрешение на отклонение от предельных параметров разрешенного строительства на земельном участке с кадастровым номером 70:19:0000004:126, расположенного по адресу: Томская обл., р-н Колпашевский, г. Колпашево, ул. Проточная, 27, в части размещения планируемого к реконструкции объекта капитального строительства – жилого дома по границе земельного участка со стороны улицы Проточная и на расстоянии 1,89 метра от границы земельного участка с кадастровым номером 70:19:0000004:455, расположенного по адресу: Томская область, Колпашевский район, г. Колпашево, ул. Проточная, 29 согласно прилагаемой схемы.

2. Опубликовать настоящее постановление в Ведомостях органов местного самоуправления Колпашевского городского поселения и разместить на официальном сайте органов местного самоуправления Колпашевского городского поселения.

3. Настоящее постановление вступает в силу с даты подписания.

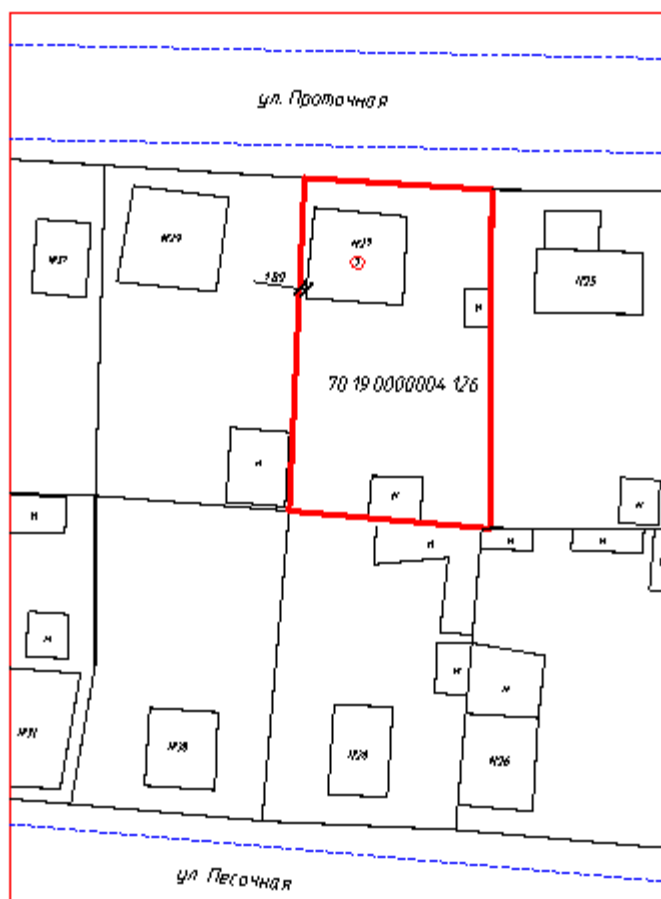
4. Контроль за исполнением постановления возложить на заместителя Главы Колпашевского городского поселения Чукова А.А.

Глава Колпашевского
городского поселения

А.В.Щукин




Е.А.Минина
5 62 21

Схема расположения объекта капитального строительства на земельном участке,
находящегося по адресу: Томская область, Колпашевский район,
г. Колпашево, ул. Проточная, 27



Площадь земельного участка 707 кв.м

Условные обозначения.

-  Граница земельного участка
-  Место размещения объекта капитального строительства
-  1.89 Расстояние от жилого дома до границ земельного участка по ул. Проточная, 29