



АДМИНИСТРАЦИЯ КОЛПАШЕВСКОГО ГОРОДСКОГО ПОСЕЛЕНИЯ
ПОСТАНОВЛЕНИЕ

_____ 2020

№ _____

О предоставлении разрешения на отклонение от предельных параметров разрешенного строительства объекта капитального строительства, расположенного по адресу: Российская Федерация Томская область, Колпашёвский муниципальный район, Колпашёвское городское поселение, г.Колпашёво, пер.С.Лазо, 29

В соответствии со статьей 28 Федерального закона от 6 октября 2003 года № 131-ФЗ «Об общих принципах организации местного самоуправления в Российской Федерации», статьей 40 Градостроительного кодекса Российской Федерации, статьей 23 Устава муниципального образования «Колпашёвское городское поселение», статьей 6 Правил землепользования и застройки муниципального образования «Колпашёвское городское поселение», утвержденных решением Совета Колпашёвского городского поселения от 25 декабря 2012 года № 77, протоколом публичных слушаний от «__» _____ 2020 года

ПОСТАНОВЛЯЮ:

1. Предоставить разрешение на отклонение от предельных параметров разрешенного строительства на земельном участке с кадастровым номером 70:19:0000006:258, расположенного по адресу: Российская Федерация Томская область, Колпашёвский муниципальный район, Колпашёвское городское поселение, г.Колпашёво, пер.С.Лазо, 29, в части размещения планируемого к реконструкции объекта капитального строительства – жилого дома на расстоянии 0,99 метра от границы земельного участка с кадастровым номером 70:19:0000006:424, расположенного по адресу: Томская область, Колпашёвский район, г. Колпашёво, ул. Ремесленная, 47, согласно прилагаемой схемы.

2. Опубликовать настоящее постановление в Ведомостях органов местного самоуправления Колпашёвского городского поселения и разместить на официальном сайте органов местного самоуправления Колпашёвского городского поселения.

3. Настоящее постановление вступает в силу с даты подписания.

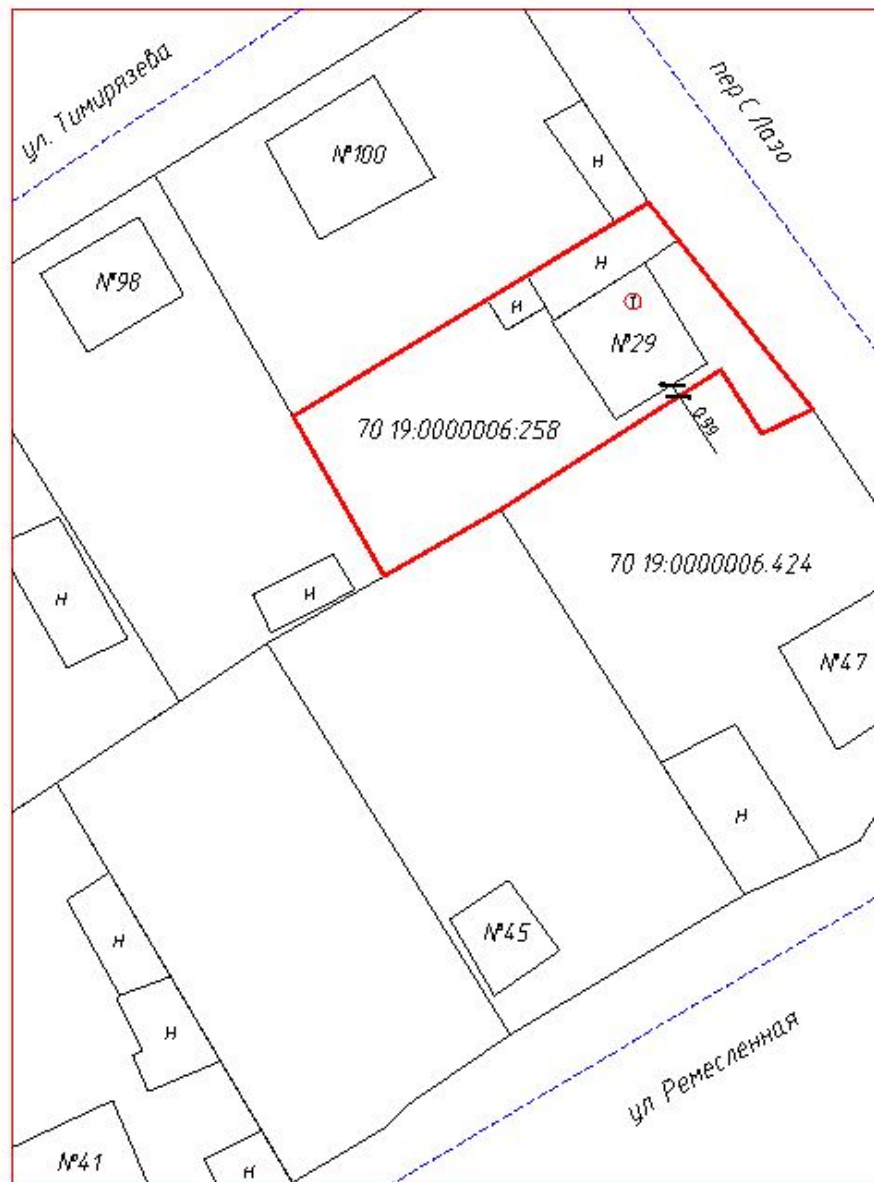
4. Контроль за исполнением постановления возложить на заместителя Главы Колпашёвского городского поселения Чукова А.А.

Глава Колпашёвского
городского поселения

А.В.Щукин




Е.А.Минина
5 62 21

Схема расположения объекта капитального строительства на земельном участке,
находящегося по адресу: Российская Федерация Томская область, Колпашевский
муниципальный район, Колпашевское городское поселение, г.Колпашево, пер.С.Лазо, 29



Площадь земельного участка 466 кв.м

Условные обозначения:

-  Граница земельного участка
-  Место размещения объекта капитального строительства
-  Расстояние от жилого дома до границ земельного участка по ул. Ремесленная, 47